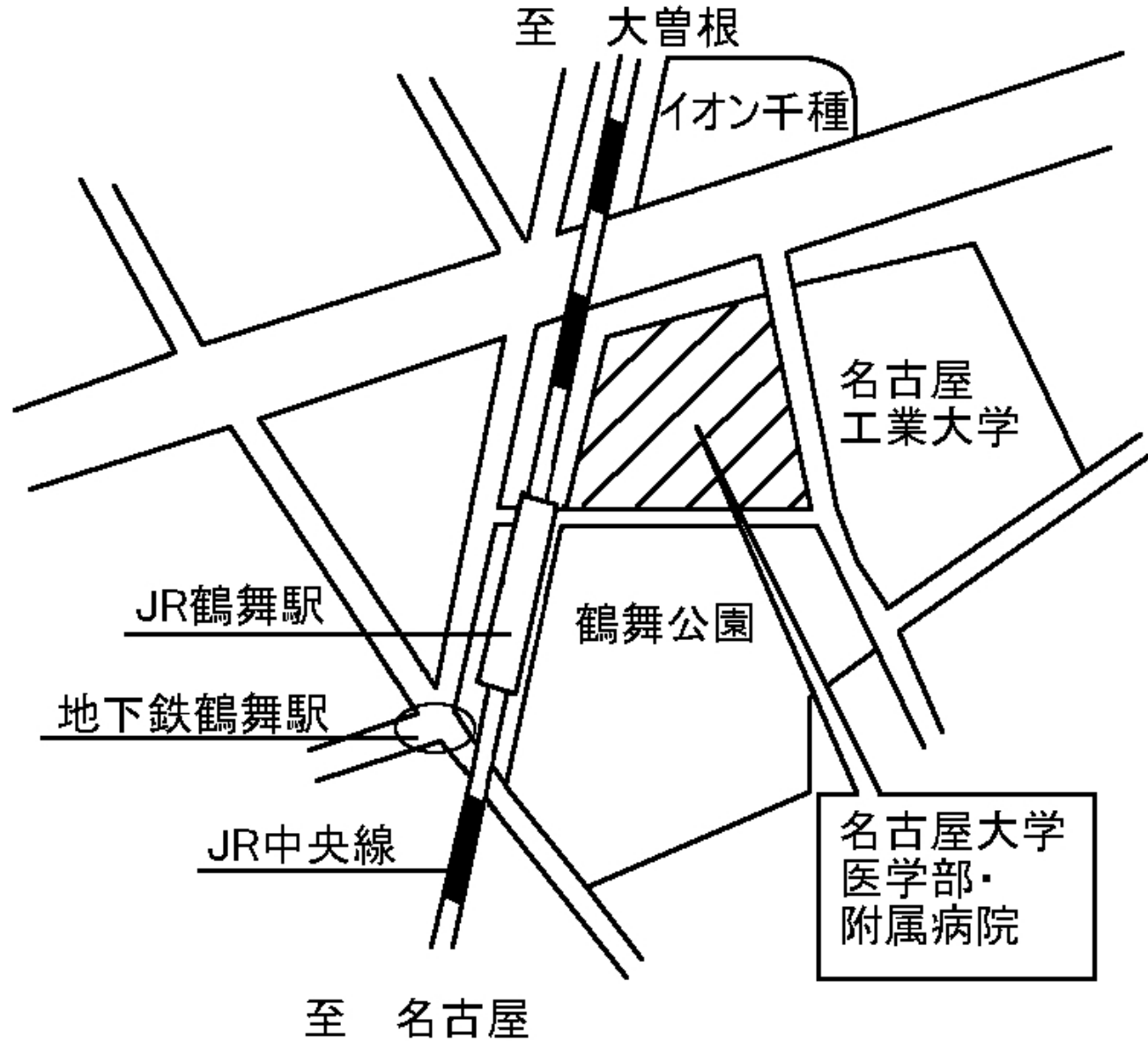
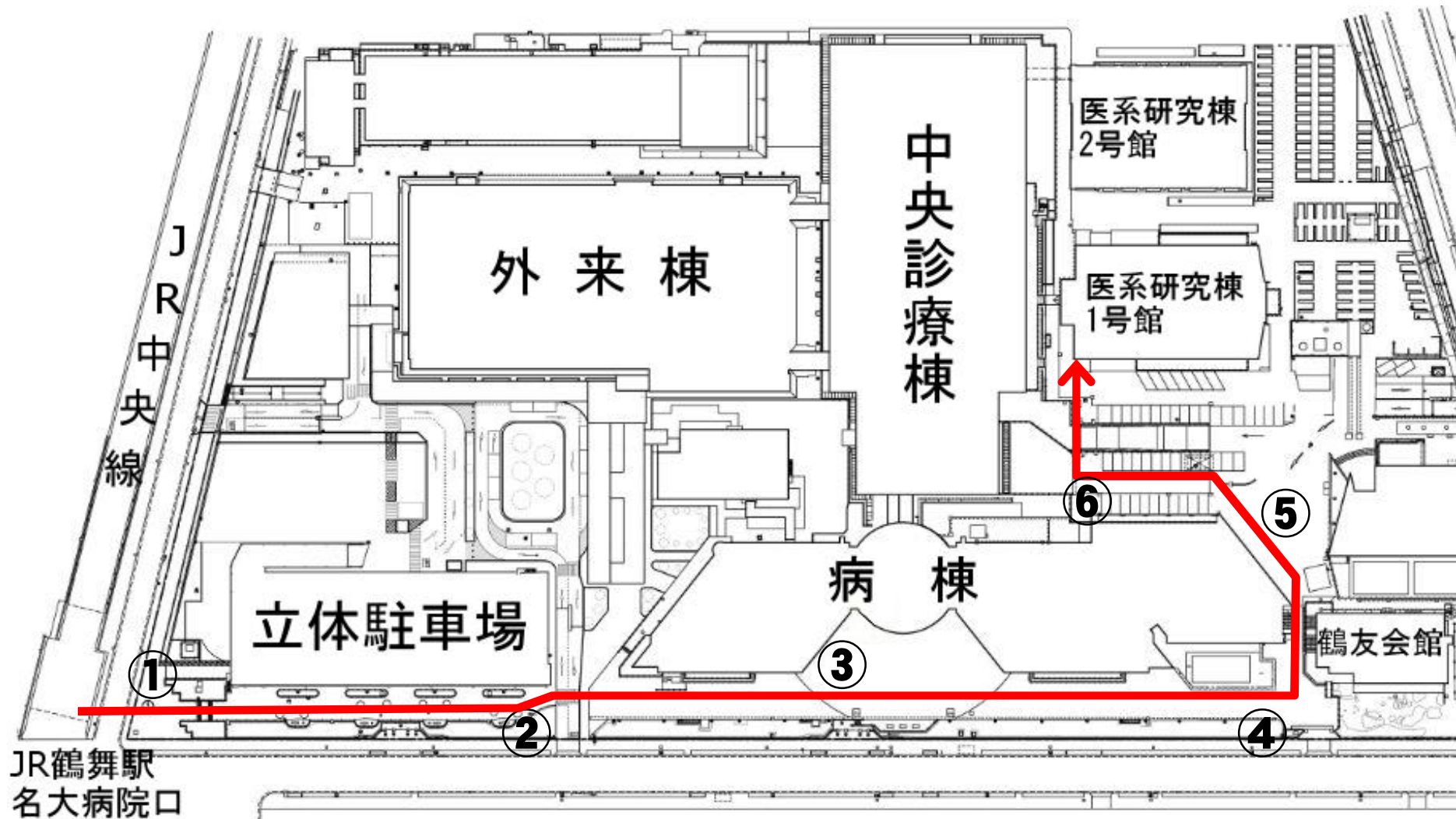


鶴舞付近の地図



医系研究棟1号館までの道筋①



※①～⑥の番号は、次ページの写真の番号

医系研究棟1号館までの道筋②

①



階段を登り、病棟方面にお進み下さい。

②



まっすぐお進み下さい。(左手に外来棟があります)

③



まっすぐ突き当たりまでお進み下さい。(左手に病棟の入口があります)

④



鶴友会館の横の通路を病棟に沿ってお進み下さい。

医系研究棟1号館までの道筋③

⑤



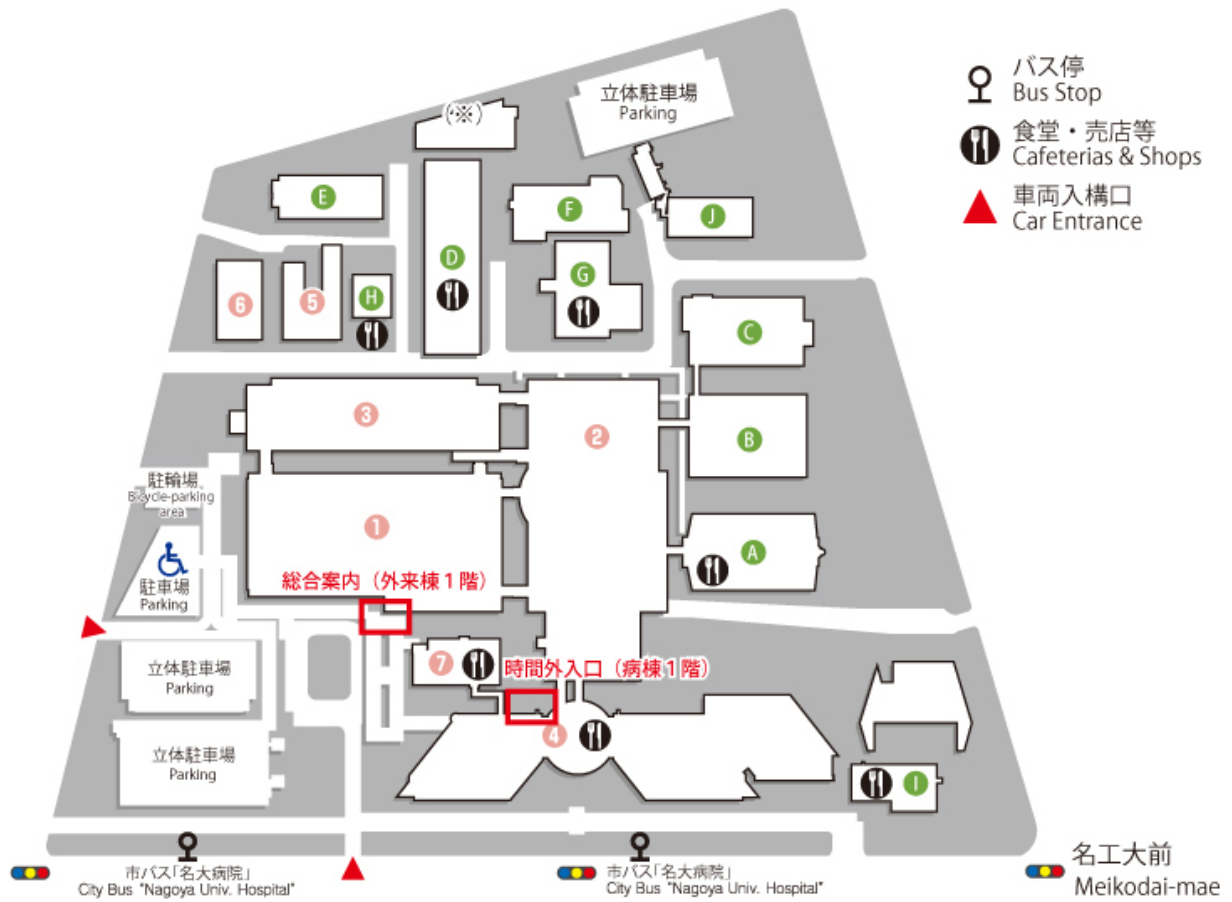
病棟に沿って手前の駐車場を中央診療棟に向かってお進み下さい。

⑥



この通路を渡って下さい。(正面の建物が医系研究棟1号館です)

配置図（鶴舞キャンパスマップ）



主に使用する会議室に青色をつけています

記号	医学部附属病院施設	記号	大学院医学系研究科・医学部施設
1	外来棟	A	医系研究棟 1 号館
2	中央診療棟 A	C	医系研究棟 3 号館
3	中央診療棟 B	D	基礎研究等（講義棟）
4	病棟	E	基礎研究等別館
		G	附属図書館・学生食堂
		I	鶴友会館